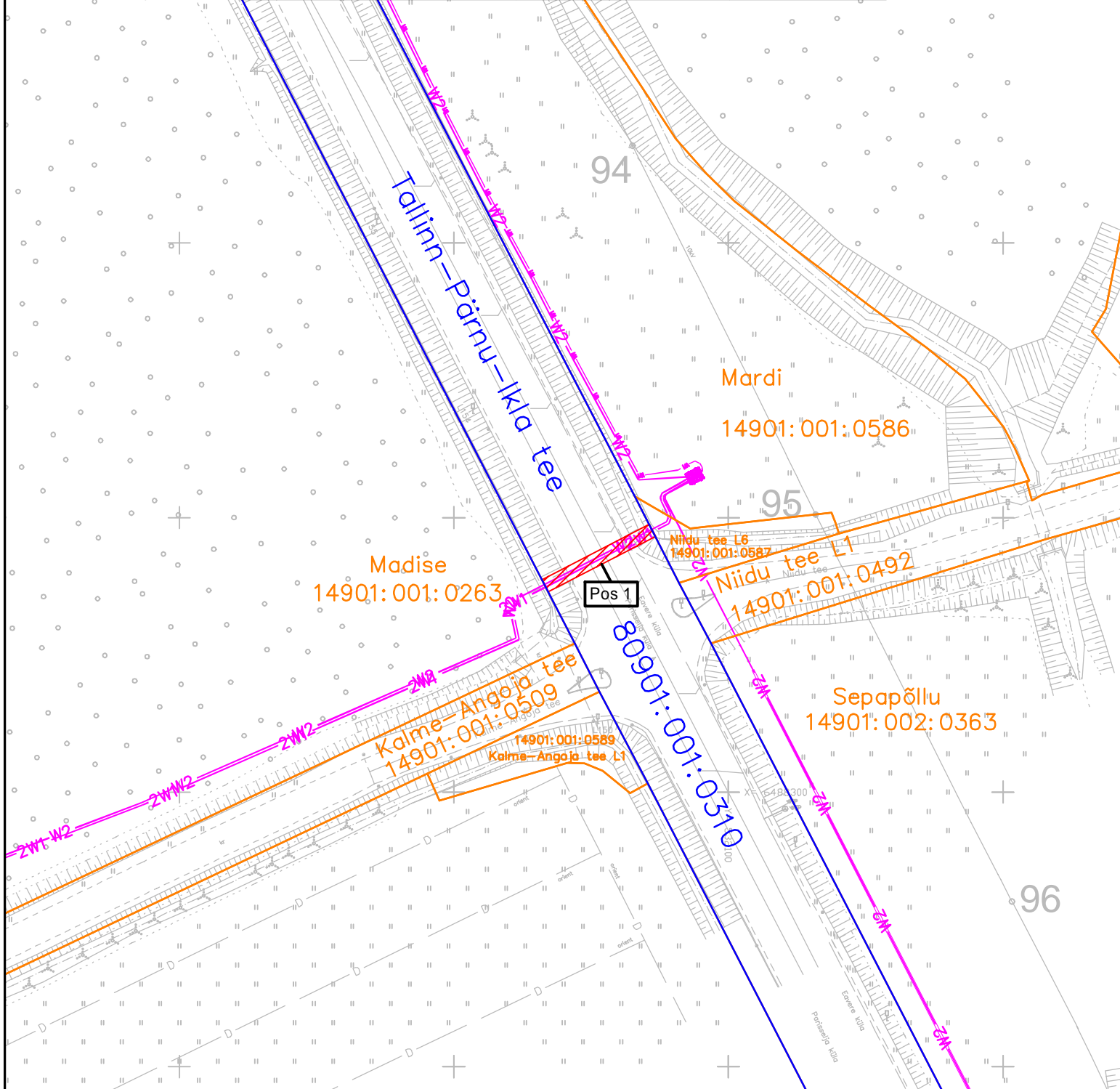


Isikliku kasutusõiguse seadmise plaan

IKÕ ala Post nr (plaanil)	Kinnistu registriosa nr	Katastriüksuse tunnus, nimi ja sihtotstarve	IKÕ ala pindala ruutmeetrites m ²
Pos 1	6709550	80901:001:0310 Tallinn-Pärnu-Ikla tee; transpordimaa	55



- W2 - Elektrimaakaabel
 - 2W1 - Kaks elektrimaakaablit
 - Kinnistu piir
 - Koormatava kinnistu piir
 - IKÕ seadmise ala
- Projekteeritava maakaabli pikkus 22m

Projekti nimi/ address			Töö nr
Pärnu-Jaagupi 20kV alternatiiv. Teine etapp. Põhja-Pärnumaa vald ja Tori vald.			IK1172
Koostaja	Mõõtkava	Leht/formaat	Kuupäev
Jelena Laidoner	1:1000	1	02.10.2024

Pärnu mnt 17 // Madise-Õue
14901:002:0330

Isikliku kasutusõiguse seadmise plaan

IKÕ ala Post nr (plaanil)	Kinnistu registriosa nr	Katastriüksuse tunnus, nimi ja sihtotstarve	IKÕ ala pindala ruutmeetrites m ²
Pos 2	6709550	80901:001:0310 Tallinn-Pärnu-Ikla tee; transpordimaa	607





14901:002:0334
Madise

14901:001:0052
Kooli tn 6 // Nurga

Madise
14901:001:0588

14901:001:0004
Kooli tn 4

Heki
14901:001:0568

-  W2 - Elektrimaakaabel
-  - Kinnistu piir
-  - Koormatava kinnistu piir
-  - IKÕ seadmise ala

Projekteeritava maakaabli pikkus 303m

Projekti nimi/ aadress		Töö nr
Pärnu-Jaagupi 20kV alternatiiv. Teine etapp. Põhja-Pärnumaa vald ja Tori vald.		IK1172
Koostaja	Mõõtkava	Leht/formaat
Jelena Laidoner	1:1000	2
		Kuupäev
		02.10.2024